Ajuntament d'Alzira

vilesenflor
Comunitat Valenciana

FUNDACIÓ ASFPLANT

GENERALITAT VALENCIANA
Conselleria de Agricultura, Desarrollo Rural, Emergencia Climática y Transición Ecológica

WEBINAR

Anell Verd d'Alzira: una infraestructura próxima y dinámica

Punto 1. Antecedentes: **Llorenç Pérez**

Punto 2. Diseño y Arquitectura del paisaje: **Elena Gómez**

Punto 3. Biodiversidad I Servicios ecosistémicos derivados: **Sergi Abril**

22 de marzo de 2023 Hora:10:30 h. A través de la plataforma Zoom

1. Antecedentes

Llorenç Pérez Payà

Antecedentes:

Alzira: 45.000 habitantes. Superficie:111 km

Llorenç Pérez Payà

Antecedentes:

Presión espacios naturales. PNM de La Murta y La Casella

Llorenç Pérez Payà

Antecedentes:

Presión espacios naturales. PNM de La Murta-La Casella

Llorenç Pérez Payà

Antecedentes: Corredores verdes

Llorenç Pérez Payà

Antecedentes: Corredores verdes

Ajuntament d'Alzira
vilesenflor Comunitat Valenciana
FUNDACIÓ ASFPLANT
GENERALITAT VALENCIANA
Conselleria de Agricultura, Desarrollo Rural, Emergencia Climática y Transición Ecológica

Llorenç Pérez Payà

Antecedentes: Recuperación espacios degradados

Llorenç Pérez Payà

Antecedentes: Integración nuevas infraestructuras

Llorenç Pérez Payà

Antecedentes: Participación ciudadana

Llorenç Pérez Payà

Antecedentes: Covid-19 y consolidación

Llorenç Pérez Payà

Antecedentes: Covid-19 y consolidación

Elena Gómez Moya

2. Diseño y arquitectura del paisaje

BIENVENIDOS A "L'ANELL VERD" DE ALZIRA

Ajuntament d'Alzira

vilesenflor Comunitat Valenciana

FUNDACIÓ ASFPLANT

GENERALITAT VALENCIANA
Conselleria de Agricultura, Desarrollo Rural, Emergencia Climática y Transición Ecológica

CONDICIONANTES DEL PROYECTO

El ANILLO VERDE funciona de PROYECTO TRACTOR de un nuevo modelo de ciudad que fomenta los siguientes principios de urbanismo:

1 - EL URBANISMO PARA TODOS, reflejando todas las esferas de la vida.

2 - CAMBIO DE MODELO DE MOVILIDAD, fomentando los desplazamientos no motorizados.

3 - PLAN DE ARBOLADO, reduciendo la temperatura de la ciudad.

4 - FOMENTO DE ACTIVIDADES SALUDABLES, vinculando el espacio de ocio a los espacios naturales, convirtiendo el río, la huerta y la montaña en los escenarios de nuestro tiempo de recreo.

EL ANILLO VERDE DE ALZIRA

Surge de la necesidad de la población de tener un espacio seguro en el que caminar y relacionarse con la naturaleza.
Su trazado cose diferentes espacios de relación como jardines, plazas, centros educativos, centros deportivos, etc. Formando una red de espacios comunes que dan apoyo a las actividades diarias de los entornos público y privado.
Éstos itinerarios que conectan la red de espacios comunes fomentan los recorridos a pie y fortalecen la red de peatones, son accesibles, disponen de bancos para el descanso y garantizan la seguridad de los usuarios y usuarias con la visibilidad necesaria, eliminando barreras físicas que condicionan la seguridad.
Además la creación de éste itinerario circular ha dado lugar a multitud de actuaciones que refuerzan ese entramado de espacios y lo llenan de contenido.
Éstas actuaciones son:

EL MIRADOR AL RIU XÚQUER
LA APERTURA DEL PARQUE FLUVIAL
EL PARQUE DE LA GRAELLA
LA RECUPERACIÓN DE LA ANTIGUA VÍA DE TREN CARCAIXENT - DÈNIA
CONEXIONES CICLOPEATONALES SUPRAMUNICIPALES

MIRADOR AL RIU XÚQUER

El mirador al Riu Xúquer pretende mejorar la calidad de vida de las personas.
Con éste proyecto se quiere descentralizar funcionalmente la ciudad para conseguir una distribución equilibrada de equipamientos urbanos cotidianos y de los espacios de relación, fomentando la mezcla de usos, así como las necesidades de cuidado de menores y mayores dependientes.
Está proyectado sobre una antigua escombrera, que creaba una sensación de inseguridad y que hacía que el espacio no estuviese transitado.
El diseño favorece siempre las visuales desde el malecón, que se sitúa en una posición elevada garantizando la percepción de seguridad. Éstas acciones ya se han visto probadas por la cantidad de personas, sobretodo personas cuidadoras, que usan a diario este espacio.

Ajuntament d'Alzira
vilesenflor Comunitat Valenciana
FUNDACIÓ ASFPLANT
GENERALITAT VALENCIANA
Conselleria de Agricultura, Desarrollo Rural, Emergencia Climática y Transición Ecológica

MIRADOR AL RIU XÚQUER

Ajuntament d'Alzira
vilesenflor Comunitat Valenciana
FUNDACIÓ ASFPLANT
GENERALITAT VALENCIANA
Conselleria de Agricultura, Desarrollo Rural, Emergencia Climática y Transición Ecológica

MIRADOR AL RIU XÚQUER

TRASLACIÓN DE CONCEPTOS DEL PROYECTO TRACTOR:
- RECUPERACIÓN DE ÁREA DEGRADADA.
- RECORRIDO ACCESIBLE.
- APERTURA DE VISUALES.
- INCORPORACIÓN DE USOS PARA TODAS LAS ETAPAS DE LA VIDA.
- PLAN DE ARBOLADO/PARTICIPACIÓN.
- CONEXIÓN CON EL ÁREA URBANA.

MIRADOR AL RIU XÚQUER

MIRADOR AL RIU XÚQUER

MIRADOR AL RIU XÚQUER

PARQUE Y HUERTOS COMUNITARIOS DE LA GRAELLA

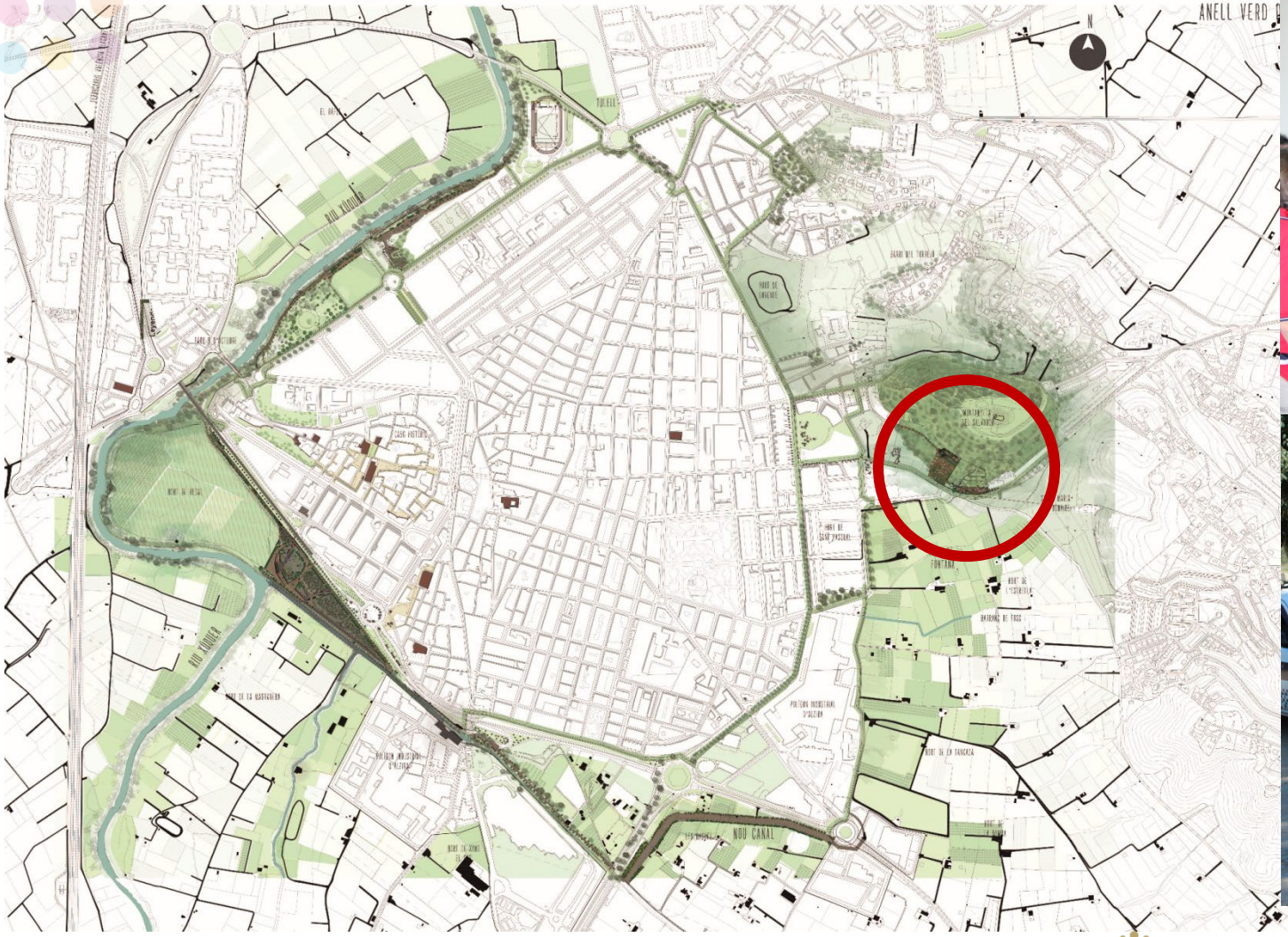

Ajuntament d'Alzira

vilesenflor Comunitat Valenciana

FUNDACIÓ ASFPLANT

GENERALITAT VALENCIANA
Conselleria de Agricultura, Desarrollo Rural, Emergencia Climática y Transición Ecológica

PARQUE Y HUERTOS COMUNITARIOS DE LA GRAELLA

PARQUE Y HUERTOS COMUNITARIOS DE LA GRAELLA

TRASLACIÓN DE CONCEPTOS DEL PROYECTO TRACTOR:
- RECUPERACIÓN DE ÁREA DEGRADADA.
- RECORRIDO ACCESIBLE.
- MOVILIDAD SOSTENIBLE ALTERNATIVA.
- INCORPORACIÓN DE USOS PARA TODAS LAS ETAPAS DE LA VIDA.
- PLAN DE ARBOLADO/PARTICIPACIÓN.
- CONEXIÓN CON EL ÁREA URBANA.

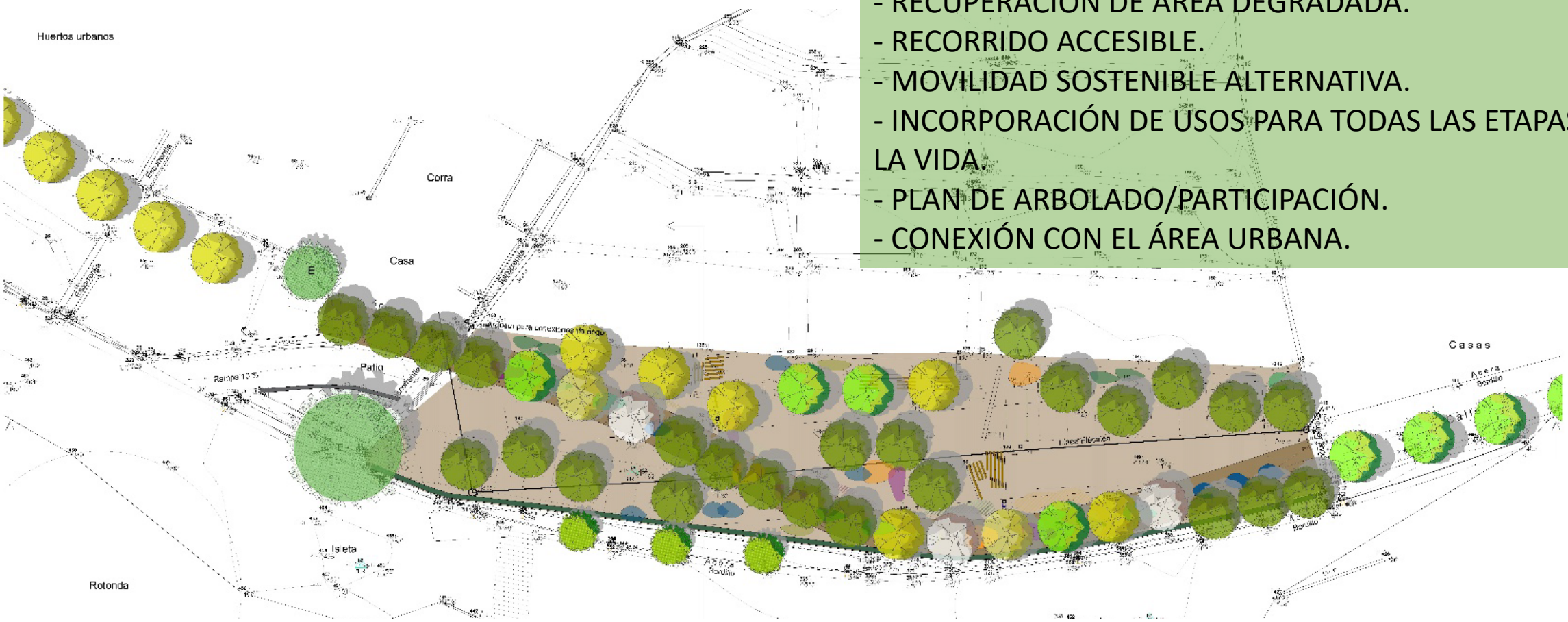

Ajuntament d'Alzira
vilesenflor Comunitat Valenciana
FUNDACIÓ ASFPLANT
GENERALITAT VALENCIANA
Conselleria de Agricultura, Desarrollo Rural, Emergencia Climática y Transición Ecológica

PARQUE Y HUERTOS COMUNITARIOS DE LA GRAELLA

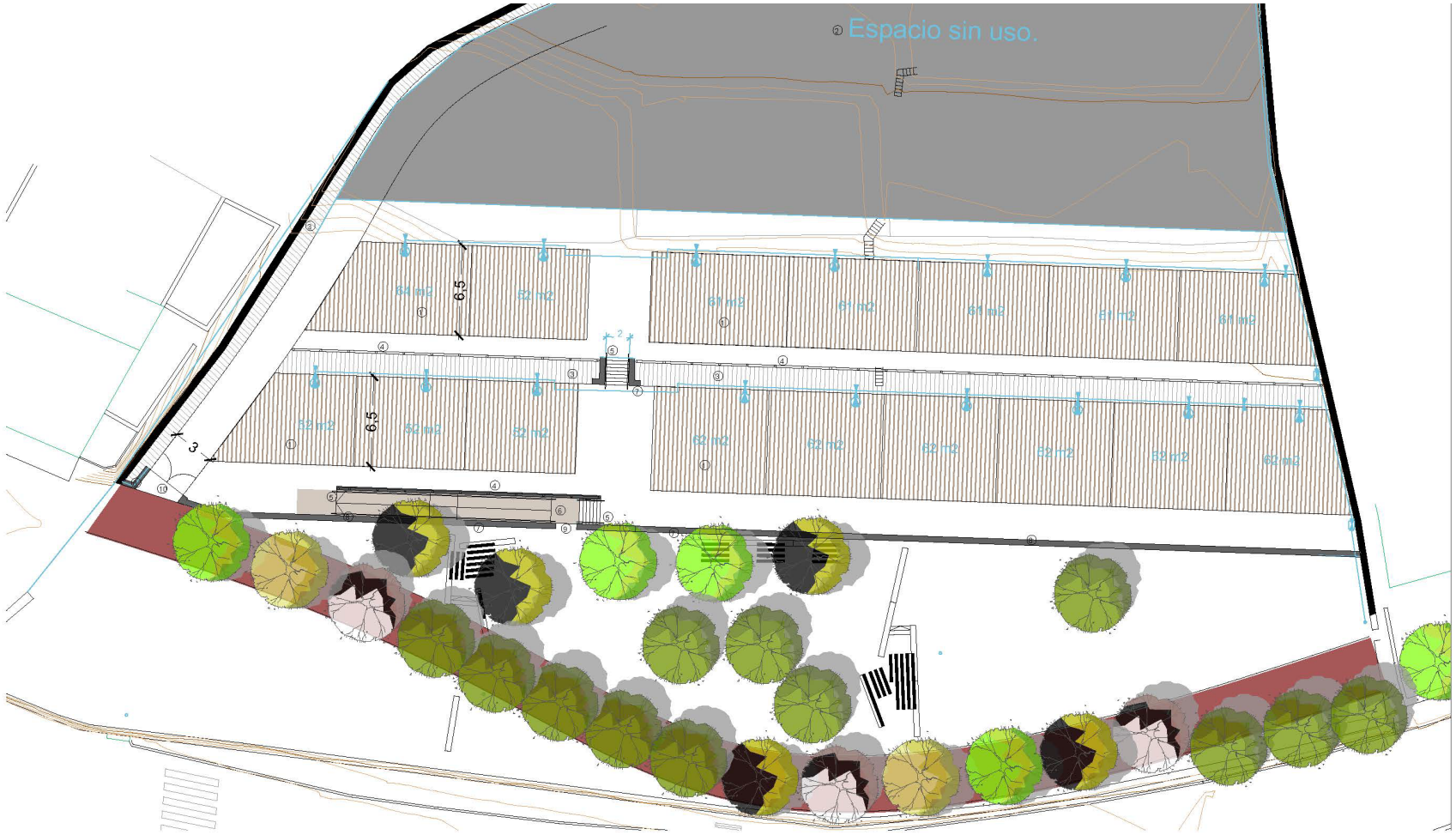

Ajuntament d'Alzira

vilesenflor Comunitat Valenciana

FUNDACIÓ ASFPLANT

GENERALITAT VALENCIANA
Conselleria de Agricultura, Desarrollo Rural, Emergencia Climática y Transición Ecológica

PARQUE Y HUERTOS COMUNITARIOS DE LA GRAELLA

PARQUE Y HUERTOS COMUNITARIOS DE LA GRAELLA

PARQUE Y HUERTOS COMUNITARIOS DE LA GRAELLA

RECUPERACIÓN DEL MARGEN FLUVIAL
PROYECTO CANYA A LA CANYA

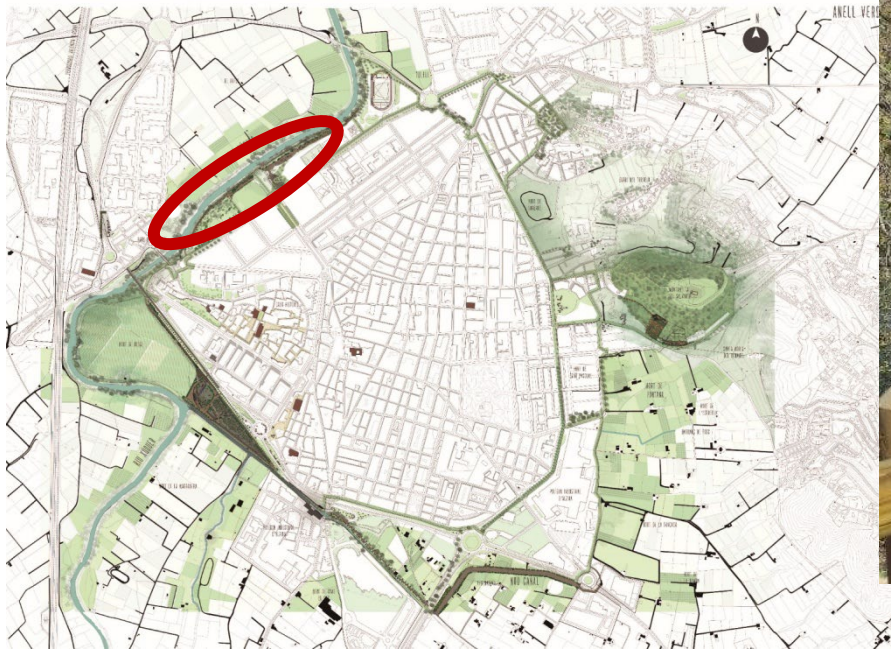

Ajuntament d'Alzira

vilesenflor Comunitat Valenciana

FUNDACIÓ ASFPLANT

GENERALITAT VALENCIANA
Conselleria de Agricultura, Desarrollo Rural, Emergencia Climática y Transición Ecológica

RECUPERACIÓN DE ANTIGUO PUERTO DE ARENA COMO PUERTO DE PIRAGÜAS

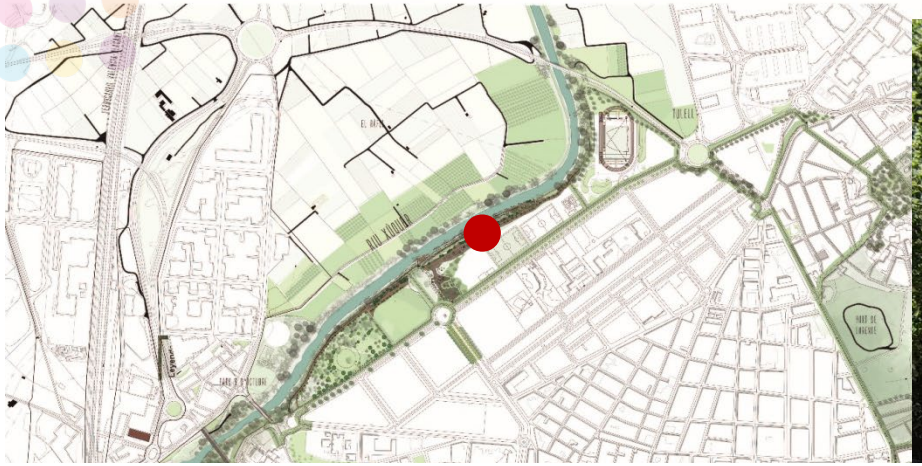

ESCOLA DE RIU ALZIRA

NUEVAS INFRAESTRUCTURAS HIDRÁULICAS CANAL INTERCEPTOR FASE I Y II

RECUPERACIÓN ANTIGUO MALECÓN CAMINO NATURAL "ANTIC TRENET"

PASO DE PEATONES CV-50
ACCESIBILIDAD AL “ANELL VERD”

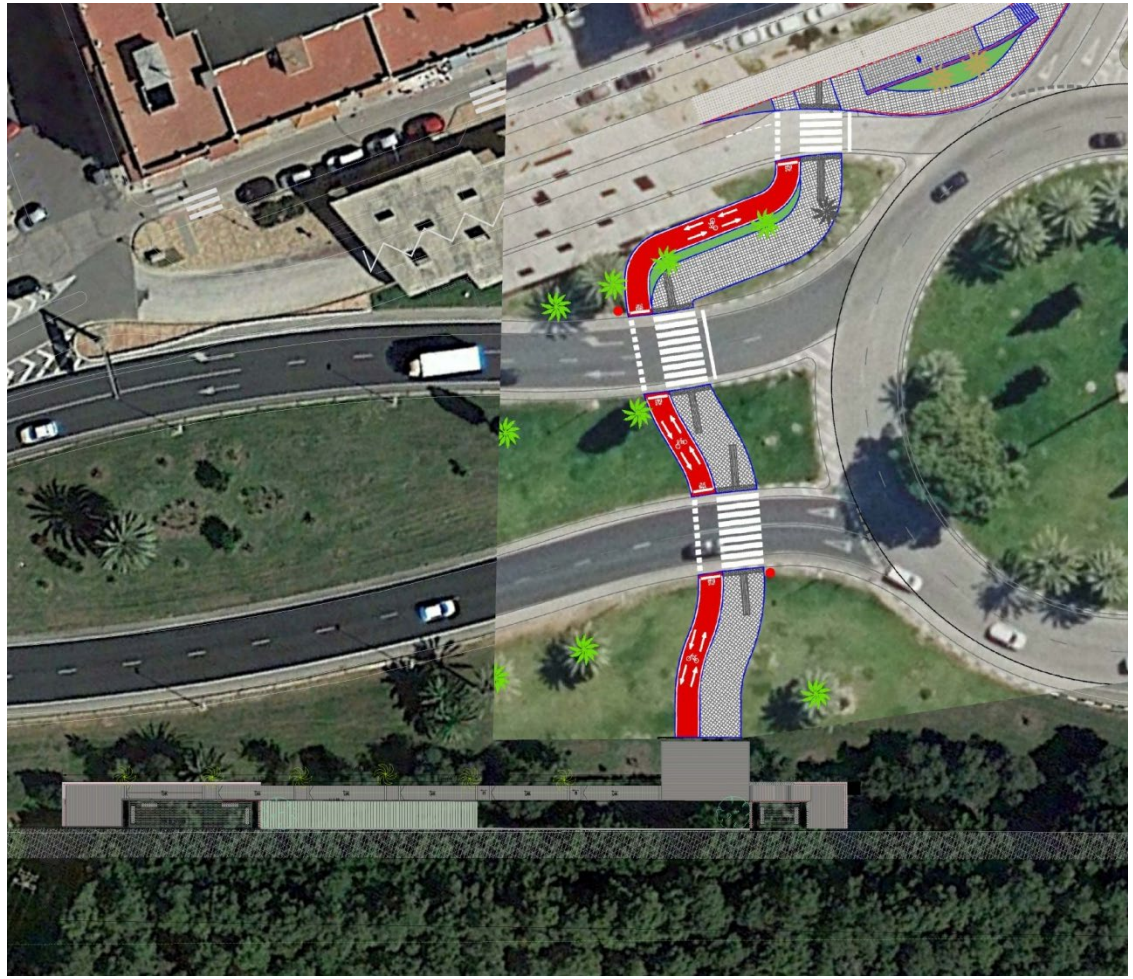

Ajuntament d'Alzira

vilesenflor Comunitat Valenciana

FUNDACIÓ ASFPLANT

GENERALITAT VALENCIANA
Conselleria de Agricultura, Desarrollo Rural, Emergencia Climática y Transición Ecológica

PEATONALIZACIÓN Y REVEGETACIÓN CALLE BERNAT MONTAGUD – ANELL VERD

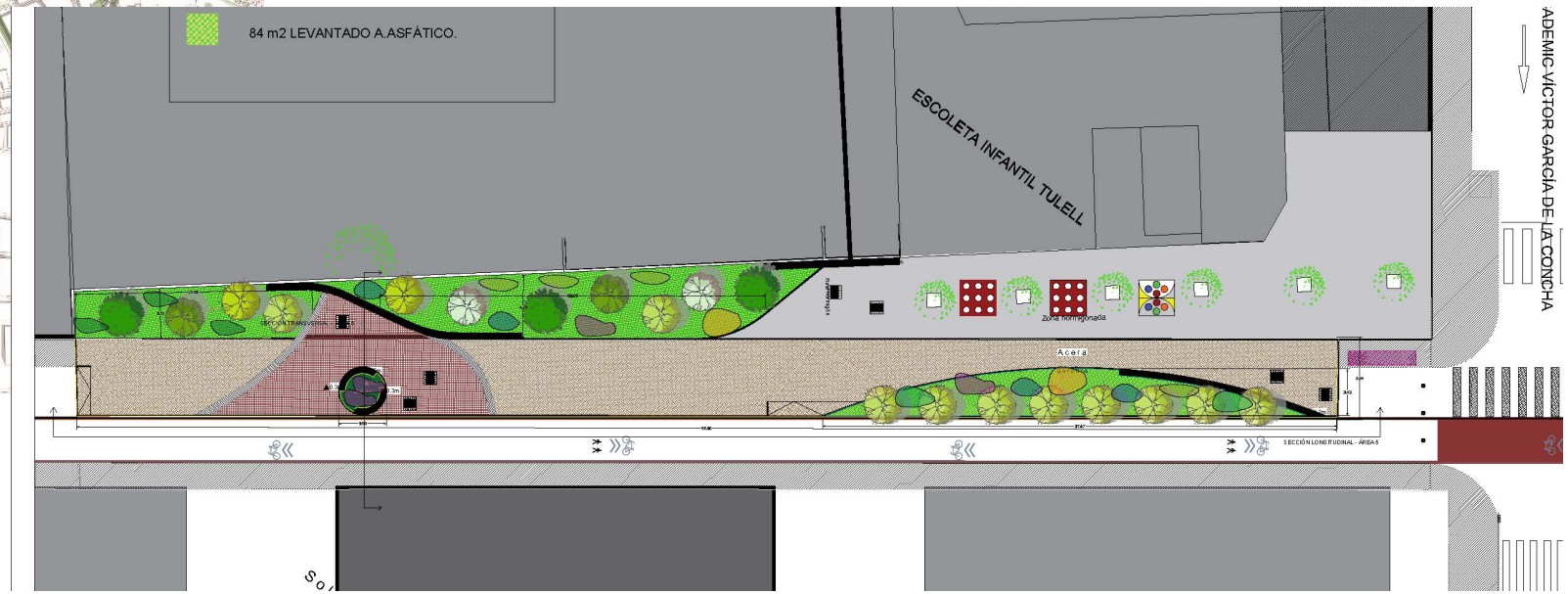

PROYECTO INTEGRADOR

QUÉ ES L'ANELL VERD D'ALZIRA?
L'anell verd és un projecte per definir un itinerari al voltant de la ciutat d'Alzira, per a vianants i ciclistes, incorporant arbrat com element principal.

TRES ESTRATÈGIES

01 PLA D'ARBRATGE
El pla d'arbratge del municipi d'Alzira és una iniciativa per preservar els elements arboris més singulars i millorar els sistemes de vegetació a la ciutat. A l'anell verd es dona l'oportunitat de fer plantacions amb criteris de sostenibilitat incorporant espècies del paisatge tradicional.

ANELL VERD
ALZIRA
UN PAISATGE DE PAISATGES

ANELL VERD
ALZIRA
UN PAISATGE DE PAISATGES

cercle
www.cercle.es
Ajuntament d'Alzira
Regidoria de Medi Ambient

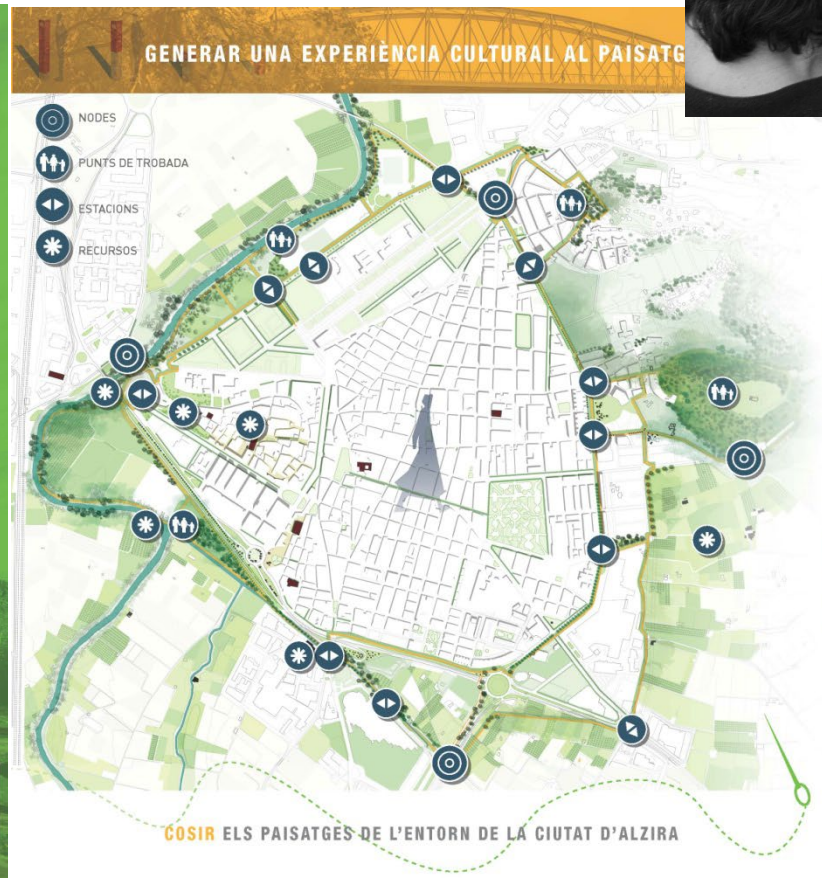

concentració de carboni a l'atmosfera. Una iniciativa que contribuirà a la lluita contra el canvi climàtic.

Manteniment del confort climàtic. A les ciutats es produeix l'anomenat "efecte illa de calor" que provoca puntes elevades de temperatura als mesos d'estiu. La presència de vegetació afavoreix l'evapotranspiració i la regulació de situacions crítiques de calor.

Augment de la biodiversitat. La presència d'arbratge divers atrau fauna i genera espais de refugi. Es potencien espècies tradicionals del paisatge d'Alzira adaptades a les condicions de l'entorn.

02 MOBILITAT SOSTENIBLE ANELL VERD ALZIRA

Reduir les emissions de CO2. L'Anell Verd connectarà els nuclis urbans i espais industrials a l'entorn d'Alzira amb l'objectiu de reduir les emissions de gasos de d'efecte hivernacle produïts pel trànsit de vehicles privats.

Afavorir un tipus de vida saludable. Aquest projecte és una oportunitat per potenciar les activitats a l'aire lliure.

Canviar el model de ciutat. Una ciutat que vol canviar els sistemes de transport que s'utilitzen als desplaçaments quotidians, fomentant itineraris per a ciclistes i vianants.

03 PATRIMONI & PAISATGE ANELL VERD ALZIRA

Posar en valor el patrimoni i el paisatge cultural d'Alzira. El patrimoni rural dispers a l'entorn periurbà és un valor que cal potenciar per tal d'evitar més degradació.

Potenciar les relacions dels ciutadans amb la seua tradició. A l'Anell Verd es tracta de comunicar els valors del lloc, la història de la ciutat amb el seu paisatge, el riu, l'horta i la muntanya.

Ampliar les experiències d'ús públic. Els vincles de les persones amb el seu espai viscut està fonamentat en experiències. Per a una cohesió dels habitants d'Alzira es promouen espais d'interacció social.

UN PAISATGE DE PAISATGES

Anell Verd d'Alzira: una infraestructura próxima y dinámica

Ajuntament d'Alzira
vilesenflor Comunitat Valenciana
FUNDACIÓ ASFPLANT
GENERALITAT VALENCIANA
Conselleria de Agricultura, Desarrollo Rural, Emergencia Climática y Transición Ecológica

PROYECTO INTEGRADOR

ONCE

La Nostra VEU
ASSOCIACIÓ PER LA DIVERSITAT FUNCIONAL

EL ANILLO VERDE DE ALZIRA

En colaboración con la ONCE e IDINEA, el anillo verde nace como un proyecto integrador y de accesibilidad universal.
Con la ayuda de IDINEA se diseña la señaléctica con pictogramas para integrar a todas las personas y teniendo especial sensibilidad con aquellas en el espectro autista.
Junto con la ONCE se diseña una página web vinculada a QR a lo largo del recorrido que explica las diferentes etapas en valenciano, castellano e inglés. Éstas etapas se pueden encontrar en formato de texto, así como en audio.

Así nace el Anillo Verde de Alzira, construyendo desde el urbanismo de género.
No lo dudes ¡Lée el QR y a disfrutar!

Ajuntament d'Alzira
vilesenflor Comunitat Valenciana
FUNDACIÓ ASFPLANT
GENERALITAT VALENCIANA
Conselleria de Agricultura, Desarrollo Rural, Emergencia Climática y Transición Ecológica

PROYECTO INTEGRADOR

Ajuntament d'Alzira

vilesenflor Comunitat Valenciana

FUNDACIÓ ASFPLANT

GENERALITAT VALENCIANA
Conselleria de Agricultura, Desarrollo Rural, Emergencia Climática y Transición Ecológica

RETOS DE FUTURO

Ajuntament d'Alzira

vilesenflor Comunitat Valenciana

FUNDACIÓ ASFPLANT

GENERALITAT VALENCIANA
Conselleria de Agricultura, Desarrollo Rural, Emergencia Climática y Transición Ecológica

Sergi Abril Cerdà

3. Biodiversidad y servicios ecosistémicos

Cambio de paradigma

Concepto de ciudad antes del Anell Verd

⇩

Visión puramente urbanista

⇩

Núcleo urbano

Ajuntament d'Alzira

vilesenflor Comunitat Valenciana

FUNDACIÓ ASFPLANT

GENERALITAT VALENCIANA
Conselleria de Agricultura, Desarrollo Rural, Emergencia Climática y Transición Ecológica

Ecosistema fluvial

Ajuntament d'Alzira
vilesenflor Comunitat Valenciana
FUNDACIÓ ASFPLANT
GENERALITAT VALENCIANA
Conselleria de Agricultura, Desarrollo Rural, Emergencia Climática y Transición Ecológica

Ecosistema forestal

Ajuntament d'Alzira
vilesenflor Comunitat Valenciana
FUNDACIÓ ASFPLANT
GENERALITAT VALENCIANA
Conselleria de Agricultura, Desarrollo Rural, Emergencia Climática y Transición Ecológica

Ecosistema agrario

Infraestructura verde del ecosistema urbano

Cambio de paradigma

Concepto de ciudad después del Anell Verd

⇩

Visión Infraestuctura verde

⇩

Ciudad orgánica Naturalizada

Ajuntament d'Alzira

vilesenflor Comunitat Valenciana

FUNDACIÓ ASFPLANT

GENERALITAT VALENCIANA
Conselleria de Agricultura, Desarrollo Rural, Emergencia Climática y Transición Ecológica

Anell verd : Infraestructura verde periurbana

Variabilidad de ecosistemas

ECOTONO, zona de mayor capacidad para albergar biodiversidad

Zona de amortiguación y Transición de usos del suelo; Espacio urbano-rural

Restauración de espacios degradados periurbanos

Zonas muy funcionales con mucha potencialidad para albergar uso de los ciudadanos

Servicios ecosistémicos derivados del Anell Verd

- Espacio abierto al entorno rural
- Regulación climática
- Regulador de avenidas
- Abastecimiento de alimentos
- Control de la calidad de las aguas
- Educación ambiental
- Espacio seguro y saludable
- Conservación de la biodiversidad
- Conectividad de ecosistemas.
- Polinización
- Regeneración de ecosistemas

Ajuntament d'Alzira
vilesenflor Comunitat Valenciana
FUNDACIÓ ASFPLANT
GENERALITAT VALENCIANA
Conselleria de Agricultura, Desarrollo Rural, Emergencia Climática y Transición Ecológica

Contribución del anell verd a los ODS de la ONU

ODS 11 - Cuidades y comunidades sostenibles

ODS 13 - Acción por el clima

ODS 14 - Vida submarina

ODS 15 - Vida de ecosistemas terrestres

Soporte para la prevención de inundaciones

Soporte para la prevención de inundaciones

Cinturón de soporte para albergar infraestructuras de regulación de avenidas provenientes de los cauces fluviales problemáticos. Canal Interceptor

Soporte para la prevención de inundaciones

Control del nivel de los principales puntos de seguimiento del nivel de los cauces

Gestión centrada en el manejo de ecosistemas y la conservación y mejora de la biodiversidad

Pasamos de una gestión basada en el elemento vegetal y la composición arquitectónica …

Gestión centrada en el manejo de ecosistemas y la conservación y mejora de la biodiversidad

… a una gestión basada en la mejora de la biodiversidad y la gestión de ecosistemas.

Zonificación del mantenimiento

Zonificación del mantenimiento

ZONAS A MANTENER		TAREAS DE MANTENIMIENTO						
		BATIDA	VACIADO BASURA	REVISIÓN RIEGO	PODA		DESBROCE	
					ARBOLADO	ARBUSTIVA	LINEAL	ZONAL
1	Horts comunitaris Horts de ROS	X		X				X
2	Horts comunitaris LA GRAELLA	X		X				X
3	Área recreativa LA GRAELLA	X	X	X	X	X		X
4	Área Recreativa Hort de Ros	X			X			X
5	Camí CANAL INTERCEPTOR	X		X	X		X	X
6	Camí CANAL DE LES BASSES	X	X	X	X	X	X	X
7	Camí MALECÓ DE LES BASSES	X	X		X		X	X
8	Camí MALECÓ DEL CASELLA	X	X		X		X	X
9	Pineda del MALECÓ	X			X			X
10	Parc MIRADOR DEL XÚQUER	X	X	X	X	X	X	X
11	Horts comunitaris HORT DE REDAL	X		X				X
12	Camí ACCÉS AL MALECÓ	X	X		X	X	X	X
13	Bosc de Ribera ENTRE PONTS	X			X	X	X	X
14	Bosc de Ribera PASSEIG FLUVIAL	X	X		X	X	X	X
15	Bosc de Ribera RECINTE FIRAL	X	X		X	X	X	X
16	Área Recreativa RECINTE FIRAL	X						
17	Bosc de Ribera PORT FLUVIAL	X	X		X	X	X	X
18	Avinguda de la Ribera	X	X		X	X	X	X
19	Camino ciclopeatonal polígono AMCOR	X		X	X	X	X	
20	Zona escolar segura BERNAT MONTAGUD	X	X	X	X	X	X	
21	Camí ciclopeatonal ALGEMESÍ	X					X	
22	Bosc de Ribera Hort de Redal	X					X	

Componente social del anell verd

Muchas gracias por su atención



Ajuntament d'Alzira

vilesenflor Comunitat Valenciana

FUNDACIÓ ASFPLANT

GENERALITAT VALENCIANA
Conselleria de Agricultura, Desarrollo Rural, Emergencia Climática y Transición Ecológica